


Burgohondo, arropado entre sierras

Fecha de alta: 08/06/2009

Última actualización: 08/06/2009

AVILA
Cultural,
Naturaleza,
Religiosa, Familiar



[« Volver al listado](#)

Las claves: Convento de los Canónigos Regulares de San Agustín - Puente de Puente Arco - Plaza Mayor - Sierra de la Paramera - Sierra de Gredos - Ermita de San Roque - Ermita de los Judíos.

Presentación: Burgohondo se asienta en una zona de bosques espesos. A finales del siglo XII en dicho lugar se funda el **Convento de los Canónigos Regulares de San Agustín** y, desde entonces, van llegando poco a poco nuevos pobladores hasta formar la localidad en sí allá por la época medieval. El originario convento se convirtió en el **Templo Parroquial de la Asunción de Burgohondo**. Su importancia histórica eclipsa todo lo demás, aunque no debemos olvidarnos de otros monumentos como el Puente Arco o la Plaza Mayor.

Burgohondo al natural: En el Valle del Río Alberche se asoma Burgohondo. Al norte limita con la **Sierra de la Paramera** cuyas cumbres alcanzan los 2.300 metros y en sus laderas tienen sus fuentes tres importantes ríos: el Adaja, el Alberche y el Corneja. Al sur de la localidad nos encontramos con la **Sierra de Gredos** que permite un microclima propicio para la producción de frutas y hortalizas de gran calidad. Entre ellas destacan los melocotones, que son apreciados por su sabor en toda España.

Ermitas de Burgohondo: Existen dos ermitas. Por un lado, tenemos la **Ermita de San Roque** acerca de la cual se cuentan muchas leyendas. Se dice que una gran peste afectó al Valle del Alberche. Sin embargo, los habitantes de Burgohondo se libraron y ninguno de los vecinos quedó contagiado. Este hecho se atribuyó a una intervención milagrosa del santo. Para conmemorarlo se levantó una ermita adonde los habitantes de pueblos vecinos se acercaban para pedir por su salud y fueron muchos los que se curaron. Por otro lado, la **Ermita de los Judíos** es la única huella de la presencia judía en Burgohondo. Parece ser que en este templo destacaba la humildad y después pasó a manos cristianas.

Dónde dormir: La posada Real El Linar del Zaire tiene unas vistas espectaculares sobre la Sierra de Gredos. El hotel ha sido rehabilitado respetando la estructura y materiales originales en un imponente edificio de piedra granítica. Los huéspedes que quieran realizar turismo activo podrán aprovechar las rutas de senderismo, las excursiones a caballo, bicicleta de montaña o quads por el Valle del Alberche. Cada habitación está decorada de una manera personalizada y sustentan nombres de parajes con encanto de la zona.

[El Linar del Zaire](#)
[Casa Rural Puente Arco](#)

Recomendación de viaje: Podemos llegar el viernes por la noche y el sábado será un día para el contacto con la naturaleza del valle y las rutas de senderismo. El domingo por la mañana haremos turismo cultural.

Otras posibilidades: Turismo Activo por el Valle del Río Alberche.

Época del año: Primavera, Verano, Otoño, Invierno

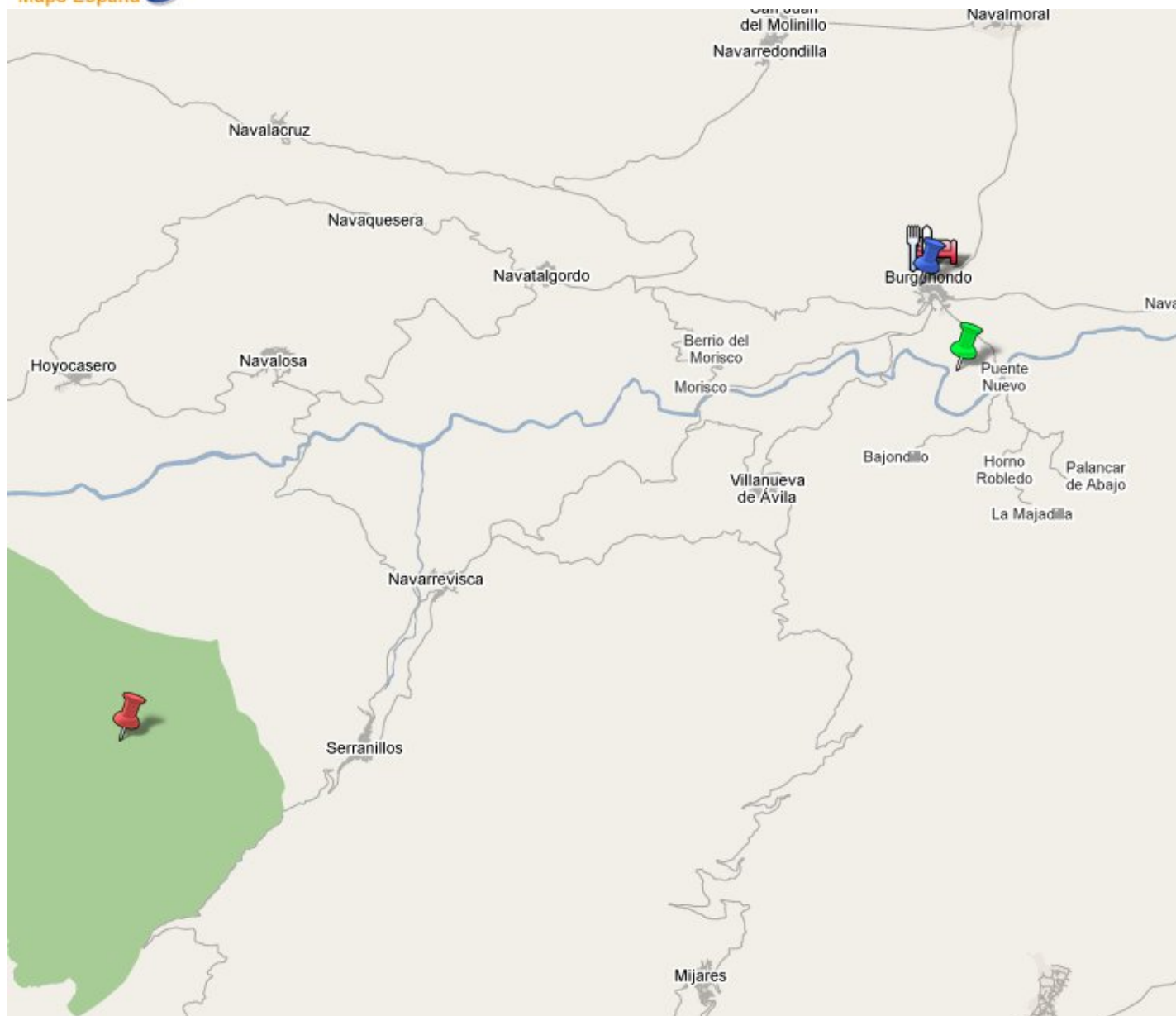
Precio orientativo por persona: 240 €
Alojamiento + desayunos (120 euros), comidas y cenas (120 euros).

Transporte principal: Pie, Coche, Bicicleta



Burgohondo, arropado entre sierras (Ávila)

Cultural naturaleza religiosa familiar



Plaza Mayor



Sierra de Gredos



Valle del Río Alberche



Posada Real El Linar del Zaire

Carretera Avila Casavieja, 27
920 284 091



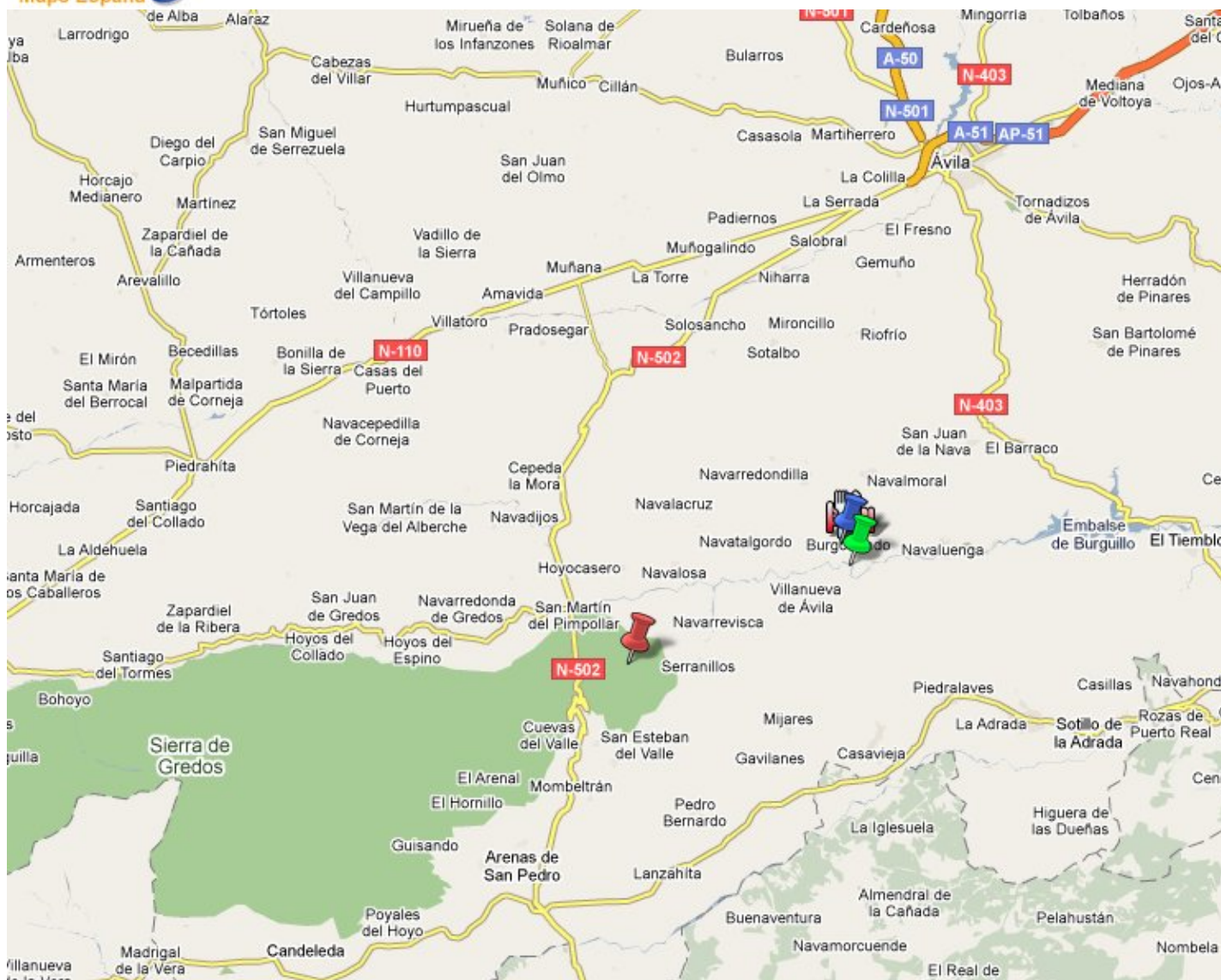
Restaurante Asador Escondido

Calle del Greco, 20
920 284 082



Burgohondo, arropado entre sierras (Ávila)

Cultural naturaleza religiosa familiar



Plaza Mayor



Sierra de Gredos



Valle del Río Alberche



Posada Real El Linar del Zaire

Carretera Avila Casavieja, 27
920 284 091



Restaurante Asador Escondido

Calle del Greco, 20
920 284 082